

3D-visualiseringer planendring - Høyde Fånestangen og Sandberga



Bilde 1


Bilde 2

Bilde 3


Begge planene søker om å øke høyden fra 4,8 meter til 5,3 meter. Det er tatt utgangspunkt i området som i dag står klart til utbygging i visualiseringene. Visualiseringene hensyntar ikke vegetasjon eller virkninger fra bakenforliggende terreng.

Bildene er tatt fra sjøen og fra Frostastien (gule markører)

Bilde 1, byggehøyde 4,8m - Fra Frostastien



Bilde 1, byggehøyde 5,3m - Fra Frostastien




Bilde 2, byggehøyde 4,8m - Fra Frostastien



Bilde 2, byggehøyde 5,3m - Fra Frostastien



Bilde 3, byggehøyde 4,8m - Fra sjøen



Bilde 3, byggehøyde 5,3m - Fra sjøen

